

## ЛУЧШИЕ ПРАКТИКИ

### УСТЬ-ЛАБИНСКИЙ РАЙОН

Практика «Суворов трейл»

4-9

### ЛАБИНСКИЙ РАЙОН

Практика «Лаба – река времени»

10-17

### АБИНСКИЙ РАЙОН

Практика «Тропа Бессмертия»

18-25

### КОМПЛЕКСНОЕ РАЗВИТИЕ:

«Новый Армавир – 2030»

26-33

# Содержание





## 01

## Практика «Суворов трейл»

**Авторы практики:**

глава администрации Усть-Лабинского района  
Станислав Гайнюченко,  
создатель и руководитель сети спортивных  
магазинов «Высшая Лига», заслуженный  
работник торговли Кубани  
Алексей Пшеничный.



**Цель практики:** популяризация здорового образа жизни, развитие спортивного туризма и патриотического воспитания, а также знакомство с историей района.

**Срок реализации:** первое мероприятие состоялось 13 июля 2023 года в Усть-Лабинске и с тех пор проводится ежегодно.

**Организаторы:** мероприятие реализуется при поддержке Министерства физической культуры и спорта Краснодарского края, администрации Усть-Лабинского района, а также организаций: «Высшая Лига», фонд «Вольное Дело-Юг», ООО «Прогресс Агро», «Прибой» и «Сенежская», первого делового радио – BUSINESS FM и бойцовского клуба «Кузня». Медицинским партнером является сеть клиник «Будь Здоров».

**Описание практики:** название трейла происходит от Усть-Лабинской крепости, которая была построена по приказу Александра Васильевича Суворова на правом берегу реки Кубани и дала начало основанию самого города в 1794 году.



Крепость имеет форму неправильного многоугольника и является вдохновением для стилистики официального брендового продукта и всего оформления трейла. Соревнование по трейлраннингу – это забеги по пересеченной местности с преодолением препятствий и бродов. Они включают в себя элементы кросса и бега. Основное отличие заключается в ландшафте – для трейлраннинга обычно выбирают холмы или горы, пустыни и лесную местность. Маршрут проходит вдоль живописного озера Копытце, по лесным тропам и через ключевой элемент – легендарный суворовский брод.

## Стартовый пакет и условия его получения участниками «Суворов трейл»

Что нужно иметь для получения стартового пакета:

- ♦ паспорт или другой документ, удостоверяющий личность;
- ♦ медицинскую справку-допуск (кроме участников Детской мили, 1794 м и SUP&RUN);
- ♦ для участников, зарегистрированных на льготных условиях, дополнительно требуется документ, удостоверяющий право на бесплатное участие в соревновании;
- ♦ для участников в возрасте до 18 лет дополнительно требуется оригинал согласия родителей или их личное присутствие;
- ♦ для дистанции T20 требуется спортивная страховка;
- ♦ для дистанции SUP&RUN требуется спортивная страховка на день соревнований.





## Каждый участник получает:

- ♦ фирменную дышащую футболку с символикой мероприятия;
- ♦ стартовый номер для всех дистанций и чип для индивидуального хронометража (кроме участников Детской мили);
- ♦ уникальную медаль на финише.



Для удобства участников организован трансфер из Краснодара до места старта и обратно. Автобус отправляется утром в день забега от здания Театра Драмы и возвращается обратно сразу после церемонии награждения.



Также для всех желающих организована экскурсия по Александровской крепости – фортификационному комплексу, построенному в 1778 году как часть Кубанской оборонительной линии.

## Участникам предлагают разные дистанции, например:

**T20**

- длинная дистанция порядка 25 км с переправой в брод, лесным отрезком и участком вдоль поймы реки Кубани с общим набором высоты более 200 м.

Результаты забегов фиксируются специальной электронной системой «ХРОНОТРЕК» (MYLAPS Bib Tag) и судьями на финише.

- создана в честь года основания Усть-Лабинска. Трасса пролегает по парковой территории и доступна для участников без специальной подготовки.

ДИСТАНЦИЯ  
**1794**  
МЕТРА

**T10**

- 10-километровый забег по пересеченной местности с небольшим подъемом, живописными видами и знаменитым суворовским бродом.

- развлекательный забег для юных любителей бега от 0 до 14 лет.

ДЕТСКАЯ  
МИЛЯ

ЗАБЕГ  
НА **5 КМ**

- проходит по той же увлекательной трассе с бродом и составляет всего один круг. Требуется справка-допуск.

- формат забега для детей от 9 до 15 лет. Точное измерение времени, финишный протокол. Награждаются победители в возрастах: 9–11, 12–13 и 14–15 лет. Требуется справка-допуск.

ДЕТСКАЯ  
ЭЛИТА



Дистанция проходит в 3 этапа:  
бег – 1 км, заплыв на сапе – 0,5 км  
и финишный отрезок бега.

Проводятся отборочные туры по 13 человек.  
Отбирают 10 самых быстрых участников, которые выйдут в финал и будут соревноваться за призовые места.

От участника потребуется только страховка на вид спорта «сапсерфинг».



**Станислав Гайнюченко,  
глава МО Усть-Лабинский район:**

– В июле прошел очередной ежегодный забег «Суворов трейл», собравший более 900 участников из 31 региона нашей страны, включая опытных марафонцев и начинающих любителей активного образа жизни. Он стал самым сложным и самым жарким забегом за три года.

Сейчас наш забег вышел на тот уровень, каким мы его представляли три года назад. Мы приблизились к дистанции в 25 км – это достаточно серьезное расстояние даже для опытных спортсменов. Порядка 120 профессиональных бегунов решили поучаствовать в забеге в этом году. Это показатель роста интереса к такому формату спортивных состязаний, и он подтверждает статус нашего соревнования как значимого события в календаре российских беговых марафонов.

«Суворов трейл» стал своеобразным катализатором развития местного сообщества бегунов. На территории района сформировался полноценный беговой клуб, члены которого показали очень достойные результаты в забегах. Считаю, что цифры и полученные эмоции говорят о том, что мы все делаем правильно.

**Администрация МО Усть-Лабинский район  
Почтовый адрес:**

352330, Краснодарский край, Усть-Лабинский район, г. Усть-Лабинск, ул. Ленина, 38

**Телефоны:** +7 (86135) 4-12-02, +7 (86135) 4-12-03

**E-mail:** ust\_labinsk@mo.krasnodar.ru



## 02

## Практика

## «Лаба – река времени»

**Авторы практики:**

директор Лабинского музея истории и краеведения им. Ф. И. Моисеенко  
Виктория Бережная. Проект реализуется вместе с командой историков и краеведов Лабинска.

**Цель практики:** проект направлен на популяризацию культурного наследия Лабинского района и развитие туризма через интеграцию активного отдыха с образовательными программами.

**Срок реализации:** проект стартовал в июне 2025-го и продлится до 30 ноября текущего года.

**Организаторы:** АНО развития культурно-исторического наследия «Источник» совместно с Лабинским музеем истории и краеведения им. Ф. И. Моисеенко при поддержке Фонда президентских грантов.

На осуществление проекта  
организаторы получили  
более 1,4 млн рублей



**Описание практики:** 12 июня команда и волонтеры проекта «Лаба – река времени» вместе с руководителем Викторией Бережной совершили первый сплав по водному маршруту. Проект включает в себя серию лекций и мероприятий.



Экскурсии охватывают обширную историческую панораму – от каменного века до основания казачьей станицы Лабинской в XIX веке – с акцентом на археологические находки, военные события и быт местных жителей.





После водной части  
гостей ждут  
пешеходные обзоры  
по историческому  
центру Лабинска с  
посещением  
памятников  
архитектуры.



# Основные маршруты проекта

ПРОТЯЖЕННОСТЬ  
**7 км**

**Рафт по реке Лаба от древнего прошлого до момента основания станицы Лабинской.**

ДЛИТЕЛЬНОСТЬ  
**1 ч**

Экскурс в историю от древнего океана через эпоху палеолита, каменный, бронзовый и железный века, новую эру, великое переселение народов, средневековые и новое время.

**1**

**«ЛАБА – РЕКА  
ВРЕМЕНИ»**

**2**

ПРОТЯЖЕННОСТЬ  
**2 км**

**«Легенды и тайны  
Лабинска»**

ДЛИТЕЛЬНОСТЬ  
**1. 50 мин**

История от основания станицы Лабинской до военного периода. Иммерсивный театрализованный маршрут, рассказывающий уникальные истории от лица первых жителей станицы на рубеже XIX–XX веков.

**3**

ПРОТЯЖЕННОСТЬ  
**3 км**

**«Военный  
Лабинск»**

ДЛИТЕЛЬНОСТЬ  
**1. 10 мин**

Патриотический маршрут, который знакомит гостей с памятными местами и значимыми событиями, связанными с военной историей Лабинска. Он проходит от площади Родина до площади Победа по улицам, названным в честь лабинских партизан. Весь путь – это театрализованное шествие с глубоким патриотическим содержанием и песнями военных лет.

Также проект включает  
5 мастер-классов  
для повышения качества  
работы экскурсоводов

17 июня к участию в рафте «Лаба – река времени» был приглашен Николай Борисович Коршунов из Санкт-Петербурга – известный российский рок-музыкант, автор-исполнитель, журналист, философ и писатель, создатель авторских «музыкальных экскурсий» по Неве.

Директор лабинского музея Виктория Бережная на маршруте органично сочетала рассказы об исторических событиях и быте жителей края с артистичным музыкальным сопровождением Николая Коршунова. Его оригинальные композиции впервые звучали над водной гладью Лабы, создавая уникальную атмосферу: вся команда не только слушала, но и с радостью подпевала.



Побывав на маршруте, Николай Борисович поделился опытом проведения авторских «музыкальных экскурсий» на питерских теплоходах.





**Владимир Забураев,  
глава МО Лабинский район:**

– Проект «Лаба – река времени» – это не просто туристический маршрут, а возможность для жителей и гостей муниципалитета прикоснуться к живой истории Лабинского района, прочувствовать ее: проплыть по реке, вдоль которой тысячелетия назад находились стоянки первобытных людей; пройти по улицам, где жили наши предки; почтить память тех, кто

отдал жизнь за Родину.

Этот проект стал ярким примером успешной муниципальной практики, сочетающей просвещение, культуру и патриотическое воспитание. Он активно вовлекает участников в изучение и сохранение культурного наследия, формирует уважение к истории, гордость за малую родину и интерес к локальному туризму.





## Администрация МО Лабинский район

### **Почтовый адрес:**

352500, Краснодарский край,  
Лабинский район,  
г. Лабинск, ул. Константинова, 2

### **Телефоны:**

+7 (86169) 3-33-24,  
+7 (86169) 3-23-26

### **E-mail:**

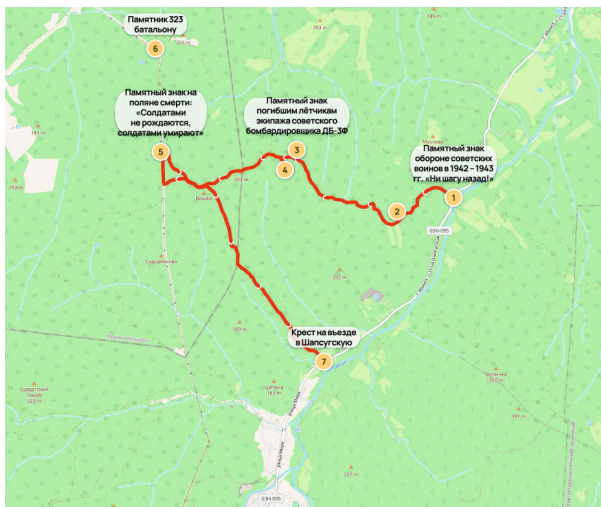
labinsk@mo.krasnodar.ru

# 3

## Практика «Тропа Бессмертия»

**Автор практики:**

педагог дополнительного образования МБУ ДО  
«Дом детского творчества» МО Абинский район  
Виктор Пономарев.




**Цель практики:** сохранение исторической памяти и воспитание патриотизма среди молодежи и детей. Через походы и ознакомление с военной историей территории участники формируют уважение к подвигу предков и осознают важность сохранения мира.

**Срок реализации:** проект «Тропа Бессмертия» был инициирован в 2022 году и с тех пор проводится ежегодно.

**Организаторы:** Абинское районное казачье общество (РКО) Таманского отделения Кубанского казачьего войска (ККВ) при активном участии Дома детского творчества, муниципальных властей, Фонда президентских грантов, Совета молодых депутатов Абинского района и широкого круга общественных, молодежных и волонтерских объединений, обеспечивающих материально-техническую поддержку маршрута.

**Описание практики:** проект предусматривает военно-патриотическую пешеходную тропу, расположенную на территории Абинского района в окрестностях станции Шапсугской.



Это не просто экскурсия, а насыщенный маршрут, где участники преодолевают около 11 км пути, и в память о героях Великой Отечественной войны возлагают цветы и чтят павших Минутой молчания.



В районе урочищ Гортоп и Поляна Смерти, а также южных склонов горы Маслова были проведены поисковые экспедиции, в рамках которых проложена и промаркирована тропа, установлены памятные плиты и знаки.





Рядом с каждым памятником размещены информационные таблички и QR-коды, отсканировав которые, можно узнать более развернутую информацию об объекте и событиях, произошедших здесь во времена Великой Отечественной войны.



**Тропа стартует в парке 30-летия Победы Абинска. По пути следования маршрута ребята посещают пять воинских захоронений советских солдат, погибших при освобождении Абинского района от немецко-фашистских захватчиков в 1942–1943 годах:**

**1** Памятник «Ни шагу назад!», установленный в 1968 году ветераном Великой Отечественной войны, учителем средней школы № 1 Иваном Ивановичем Ашекой.

**2** Памятник шестерым морским пехотинцам, расстрелянным немецкими оккупантами в январе – феврале 1943 года.

**3** Поляна Смерти – место гибели 552 советских солдат, обнаруженных поисковиками и перезахороненных с почестями. На площадке установлены два памятника: монумент «Солдатами не рождаются, солдатами умирают! Молитесь за погибших!» и братская могила в виде печи, у подножия которой сложены фрагменты снарядов, каски, патроны, саперные лопатки и другие находки.

**4** Памятник летчикам экипажа советского бомбардировщика ДБ-3Ф, на месте его крушения. Появилась мемориальная доска с именами: младший лейтенант В. Л. Оганесян, младший лейтенант А. Р. Романько и сержант Н. Н. Конкасов.

**5** Памятник на месте последнего боя экипажа танка Т-34-76 126-го отдельного танкового батальона 47-й армии под командованием лейтенанта А. Е. Лобунова.



После урочища Поляна Смерти тропа идет вниз к кресту у станицы Шапсугской. Далее дорога проходит по лесной местности. До начала маршрута, чтобы его замкнуть, придется пройти еще около 3,5 км вдоль асфальтированной дороги Абинск – Шапсугская.

Всем участникам маршрута вручают подарки, подготовленные Советом молодых депутатов Абинского района. Проект позволяет молодежи ощутить связь поколений, почувствовать гордость за подвиг наших защитников в годы войны.



**Илья Биушкин,  
глава МО Абинский район:**

– На территории муниципалитета на протяжении трех последних лет успешно работает туристско-экскурсионный маршрут «Тропа Бессмертия». Он был открыт в 2022 году в рамках реализации проекта по увековечению памяти павших в годы Великой Отечественной войны при поддержке Фонда президентских грантов и направлен на

патриотическое воспитание молодежи, привлечение ее к поисковым мероприятиям. Маршрут составляет 11 км по территории горных массивов станицы Шапсугской Абинского района и проходит через пять памятных объектов, где шли ожесточенные бои и на земле, и в небе. На местах известных подвигов установлены памятные знаки. Маршрут оснащен QR-кодами, с помощью которых можно прочитать информацию о каждом объекте и прикоснуться к истории.

До сих пор абинская земля хранит следы страшных событий Великой Отечественной войны. Ежегодно поисковики находят погибших героев и провожают их в последний путь с воинскими почестями. Маршрут «Тропа Бессмертия» востребован и интересен разным возрастным группам. Регулярно вместе с наставниками его посещают школьники. Убежден, что историческая память должна передаваться следующим поколениям, ведь именно она формирует национальную идентичность и способствует формированию сильного гражданского общества. Пройти этот путь – значит, соприкоснуться с героическим прошлым страны, проникнуться уважением к ветеранам, почувствовать гордость за свое Отечество и осознать важность сохранения национальной памяти и традиций.

Администрация  
МО Абинский район

**Почтовый адрес:**

353320, Краснодарский край,  
Абинский район, г. Абинск,  
ул. Интернациональная, 31

**Телефоны:**

+7 (86150) 4-24-99

**E-mail:**

abinsk@mo.krasnodar.ru

## 04

Практика комплексного развития:  
«Новый Армавир - 2030»

**Авторы практики:** глава администрации Армавира Андрей Харченко, заместитель главы Елена Кузнецова.

**Цель практики:** создать импульс для трансформации и развития экономики крупнейших городов, способный в долгосрочной перспективе позитивно повлиять на экономику региона.

**Срок реализации:** проект рассчитан на период до 2030 года.

**Организатор:** администрация МО г. Армавир.

**Описание практики:** ключевым импульсом стала концепция «Новый Армавир – 2030», разработанная в рамках программы «100 крупнейших городов России» и защищенная перед федеральными и региональными экспертами. Она объединила усилия муниципальных органов власти, институтов развития и частных инвесторов. На ней базируется реализация 152 приоритетных проектов с общим объемом инвестиций свыше 224,5 млрд рублей.



Практика включения в экономический оборот депрессивных и неиспользуемых территорий (объектов) стала примером эффективного государственно-частного партнерства, когда муниципалитет совместно с инвесторами отбирает и поэтапно реализует проекты восстановления старых промышленных площадок и заброшенных зданий.

## ОБЪЕКТЫ РАЗДЕЛЕНЫ НА ТРИ НАПРАВЛЕНИЯ:

коммерческие здания, в том числе долгострои, проекты точечной жилой застройки в бывших промзонах и имущественные комплексы промышленного назначения, включая банкротные площадки.

В период  
с **2021**  
по **2024** г.  
в экономический  
оборот было  
вовлечено

**15**  
депрессивных  
зон  
в 186,6 га.

ЭТО ПОЗВОЛИЛО СОЗДАТЬ

**1644**

НОВЫХ  
РАБОЧИХ  
МЕСТА.

По состоянию на начало 2025 г.  
в перечень проектов были включены

**74** общей  
площадью  
объекта


В **359,2** га

С ОБЪЕМОМ  
ИНВЕСТИЦИЙ В **11,9** млрд  
рублей.



Энергосервисный контракт на модернизацию уличного освещения Армавира стал первым в России примером внедрения долгосрочного энергосбережения.

Городу удалось сократить потребление электроэнергии. Высвободившийся объем направлен на создание эффектной подсветки зданий и малых архитектурных форм на территории муниципалитета.



Параллельно с промышленным ренессансом реализуются социально-культурные инициативы: создается единый культурно-рекреационный кластер, включающий благоустройство центральных площадей и скверов, строительство гостиниц разного уровня, прокладку канатной дороги, укрепление набережной Кубани, а также комплексное развитие территорий в границах Армавира.



Туристическая стратегия «Гостеприимный Армавир» базируется на интеграции экономических, социальных и экологических целей. Благодаря участию в образовательной программе «Сколково» была разработана модель городской экосистемы туризма, предусматривающая укрепление кадрового потенциала отрасли и межмуниципальное взаимодействие с соседними курортными зонами.



Особое внимание уделено разработке событийного календаря, в котором каждый месяц превращается в праздник: от январских юниорских схваток по дзюдо до ярких джазовых концертов и «ЛавашФеста» весной, а в декабре город встречает гостей новогодним фестивалем «Парад Дедов Морозов и Снегурочек».





Особую ценность представляет привязка ключевых событий к памятным датам: юбилеи музея и городского парка становятся магнитом для краевых грантов и федеральных СМИ. В рамках этой стратегии создан керамический дракон – арт-символ Армавира. Идея его появления воплощена в жизнь за счет собственных средств участников и спонсоров, а сама скульптура установлена в публичном пространстве, превратившись в новую точку притяжения для жителей и гостей города.

В целях институционального закрепления новых практик в муниципалитете сформирован координационный Совет по развитию туризма и городской среды, в структуре администрации учрежден сектор развития туризма, а также регулярно проводятся опросы жителей и инвесторов.





**Андрей Харченко,  
глава МО г. Армавир:**

– Стратегия развития «Новый Армавир» – не просто документ. Это реальный план трансформации нашего города в современный, динамично развивающийся центр.

Мы запускаем в экономический оборот ранее неиспользуемые территории, что открывает новые возможности для развития бизнеса, создает благоприятную среду для предпринимательства и привлекает дополнительные инвестиции в город. Особое внимание в нашей стратегии уделяется промышленному сектору: развитие производств позволит создать тысячи новых рабочих мест с достойной оплатой труда. Это не только укрепит экономическую базу муниципалитета, но и обеспечит наших жителей качественными вакансиями.

Мы активно работаем над созданием комфортной городской среды и организацией качественного досуга армавирцев. Наши мероприятия привлекают не только местных жителей, но и гостей из соседних районов, что говорит о растущей популярности города как туристического и культурного центра.



## Администрация МО г. Армавир

**Почтовый адрес:**

352900, Краснодарский край, г. Армавир,  
ул. К. Либкнехта, 52

**Телефон:**

+7 (86137) 2-74-70


**E-mail:**

[armavir@mo.krasnodar.ru](mailto:armavir@mo.krasnodar.ru)




АССОЦИАЦИЯ «СОВЕТ МУНИЦИПАЛЬНЫХ ОБРАЗОВАНИЙ  
КРАСНОДАРСКОГО КРАЯ»

**ВКонтакте**



**Сайт**



**Телеграм**

